

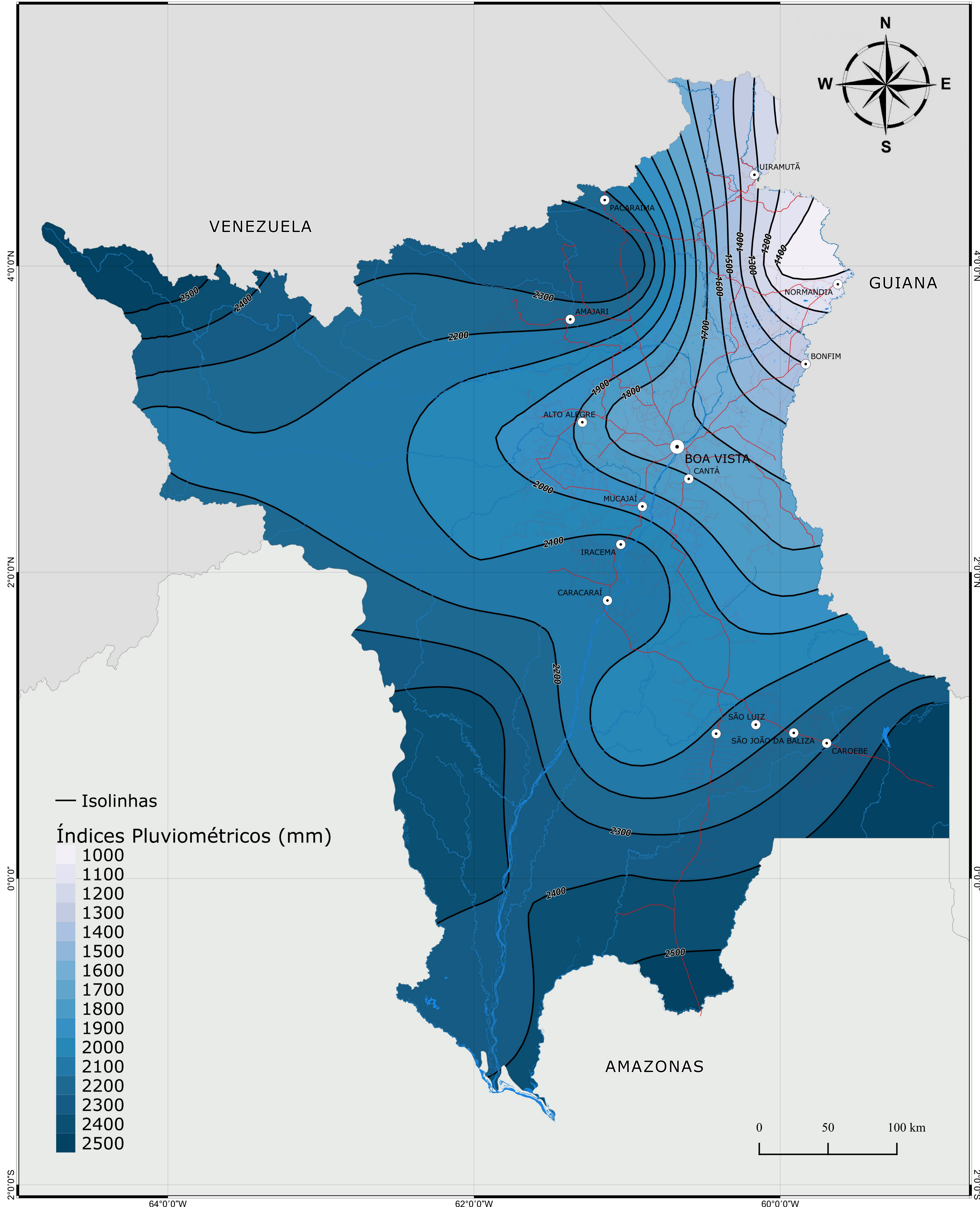

# PLUVIOSIDADE TOTAL

ESTADO DE RORAIMA

64°0'0"W

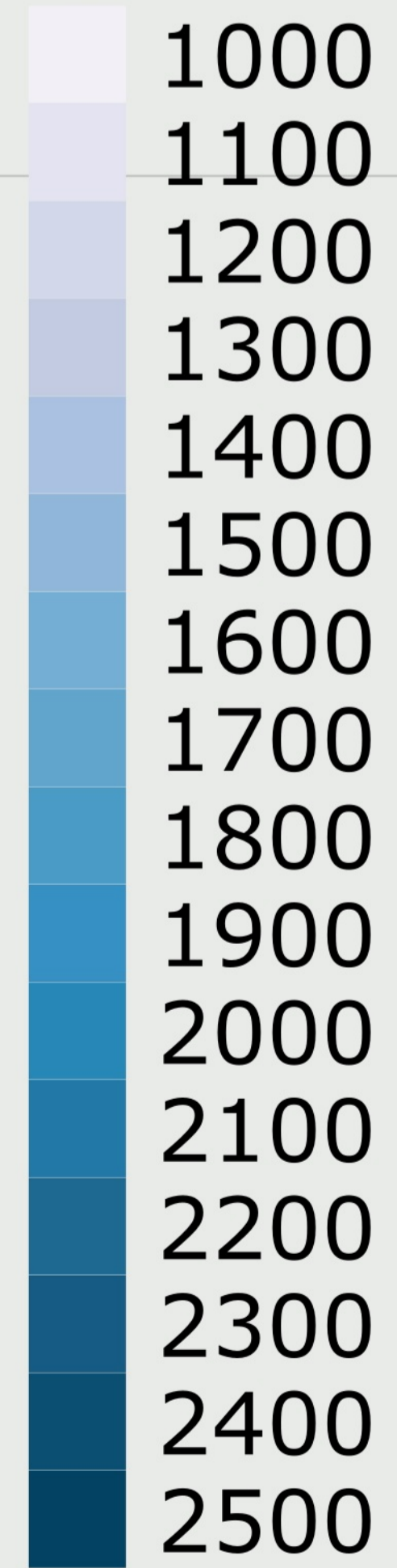
62°0'0"W

60°0'0"W



— Isolinhas

Índices Pluviométricos (mm)



Base Cartográfica

- Capital
- Sedes Municipais
- Rodovias
- Vicinais
- Hidrografia
- Corpos d'agua
- América do Sul
- Brasil

FONTE:

Base Cartográfica oficial do Estado de Roraima, escala 1:100.000, homologada pelo IBGE (2011)  
Base de Dados Pluviométricos: INMET (2017); ANA (2017)  
Dados Relatório ZEE/RR: ESTUDO TÉCNICO FINAL  
CLIMA DO ESTADO DE RORAIMA  
Coordenador: Fábio Luiz Wankler  
Escala de aquisição dos elementos: 1:250:000  
Ano: 2019

SECRETARIA DO PLANEJAMENTO E DESENVOLVIMENTO



Escala: 1:850.000  
Sistema de Coordenada Geográficas  
Datum SIRGAS 2000