


# BACIAS HIDROGRÁFICAS

ESTADO DE RORAIMA

64°0'0"W

62°0'0"W

60°0'0"W




VENEZUELA

GUIANA

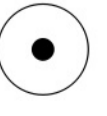







AMAZONAS

Drenagem  
Ottobacias

-  RIO ANAUÁ
-  RIO BRANCO
-  RIO CATRIMANI
-  RIO JATAPU
-  RIO JAUAPERI
-  RIO JUFARI
-  RIO MAPUERA
-  RIO MUCAJAÍ
-  RIO TACUTU
-  RIO URARIQUERA

0 50 100 km

Base Cartográfica

-  Capital
-  Sedes Municipais
-  Rodovias
-  Vicinais
-  Hidrografia
-  Corpos d'agua
-  América do Sul
-  Brasil

FONTE:

Base Cartográfica oficial do Estado de Roraima, escala 1:100.000, homologada pelo IBGE (2011)  
Base de Dados Pluviométricos: INMET (2017); ANA (2017)  
Dados Relatório ZEE/RR: ESTUDO TÉCNICO FINAL  
HIDROLOGIA DO ESTADO DE RORAIMA  
Coordenador: Fábio Luiz Wankler  
Escala de aquisição dos elementos: 1:250:000  
Ano: 2019

SECRETARIA DO  
PLANEJAMENTO E  
DESENVOLVIMENTO



Escala: 1:850.000  
Sistema de Coordenada Geográficas  
Datum SIRGAS 2000