


Vulnerabilidade Natural à Perda do Solo

ESTADO DE RORAIMA

64°0'0"W

62°0'0"W

60°0'0"W



VENEZUELA

GUIANA

AMAZONAS

4°0'0"N

2°0'0"N

0°0'0"

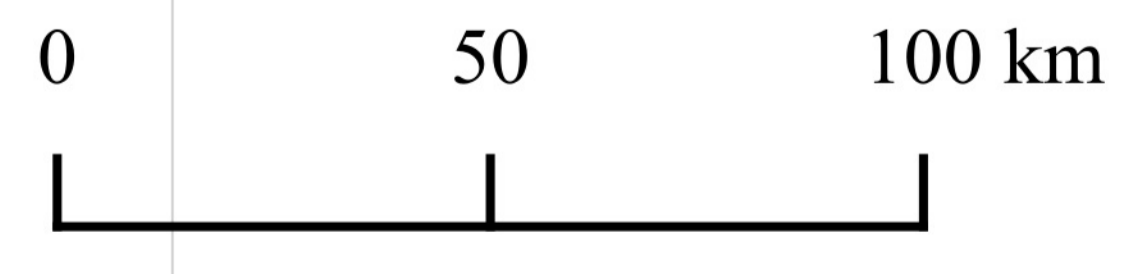
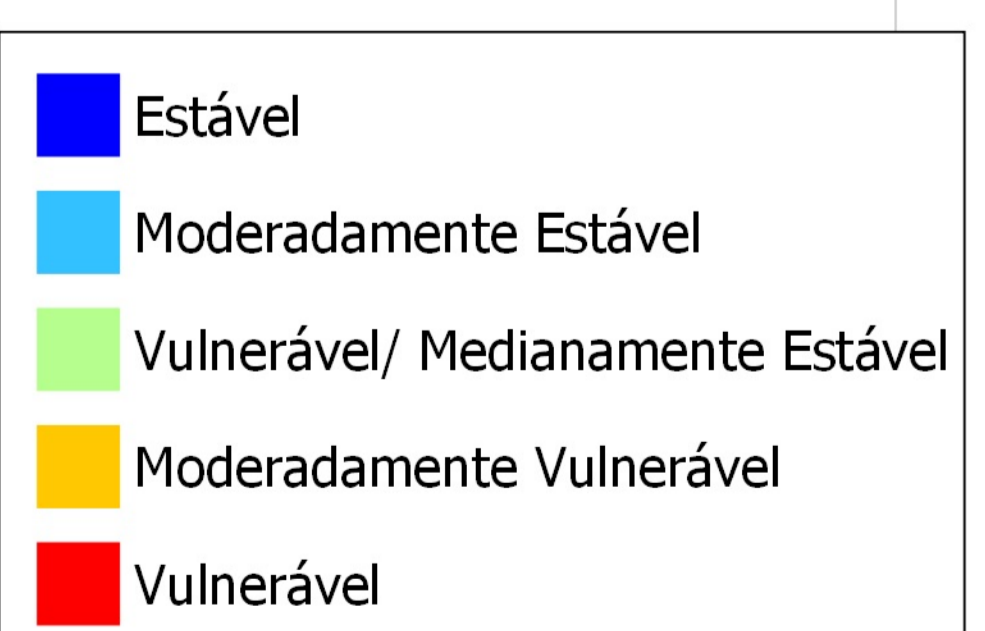
2°0'0"S

4°0'0"N

2°0'0"N

0°0'0"

2°0'0"S



64°0'0"W

62°0'0"W

60°0'0"W

Base Cartográfica

- | | |
|--------------------|------------------|
| ○ Capital | — Rios |
| ● Sedes Municipais | ■ Corpos d'agua |
| — Rodovias | ■ América do Sul |
| — Vicinais | □ Brasil |

FONTE:
Base Cartográfica oficial do Estado de Roraima, escala 1:100.000, homologada pelo IBGE (2011)
Dados dos Relatórios ZEE/RR: VULNERABILIDADE NATURAL À PERDA DO SOLO
Coordenadora: Maola Monique Faria
Escala de aquisição dos elementos: 1:250:000
Atualização para área central do Estado (Ano de confecção): 2022

SECRETARIA DE AGRICULTURA, DESENVOLVIMENTO E INOVAÇÃO



Escala: 1:850.000
Sistema de Coordenadas Geográficas
Datum SIRGAS 2000